

x5

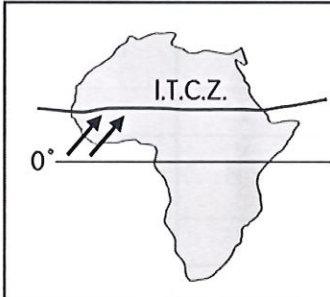
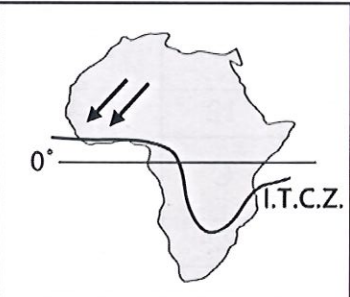
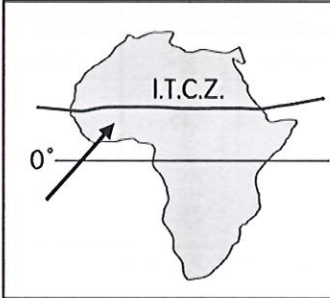
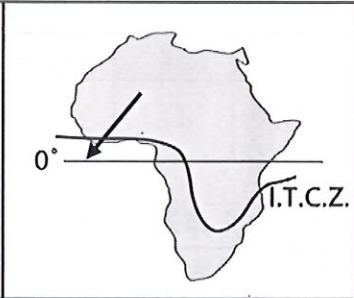
臺北市立成功高級中學第一學年度第一學期高一 地理科第二次期中考解答

一、單一選擇題（共 72 分）

1	2	3	4	5	6	7	8	9	10
C	C	B	A	D	B	C	A	B	A
11	12	13	14	15	16	17	18	19	20
A	C	D	D	B	C	A	A	B	B
21	22	23	24	25	26	27	28	29	30
D	C	B	C	B	C	A	B	D	D
31	32	33	34	35	36				
B	D	A	A	B	B				

二、混合題或非選擇題（共 28 分）

題號	注意：1.應依據題號順序，於作答區內作答。2.書寫時應由左至右、橫式書寫。3.作答須清晰，如難以辨識時，恐將影響成績評閱並傷及權益。4.錯別字扣 1 分		
37	兩地氣溫比較 (填入 >、=、<)	可能影響因素 (請打勾，1 分)	請清楚說明判斷依據（含標點符號 30 字內，2 分）
	甲 <u>&gt;</u> 乙 (1 分)	<input type="checkbox"/> 緯度高低 <input type="checkbox"/> 地勢高低 <input checked="" type="checkbox"/> 洋流性質 <input type="checkbox"/> 距海遠近	甲地受(阿拉斯加)暖流的影響，乙地受到(拉布拉多)的寒流的影響。
<b>【核心原則】</b> <ul style="list-style-type: none"> <li>「甲&gt;乙」 答對 1 分，答錯不影響其他分數。</li> <li>「可能影響因素」答錯，則「判斷依據」不給分。</li> <li>完全給分：寫出甲&gt;乙，可能影響因素正確，且分別說明甲地受暖流影響，乙地受寒流影響，不需寫出寒流與暖流名稱。</li> </ul> <b>【其他評分原則】</b> <p>得 3 分：寫出甲&gt;乙，可能影響因素正確，但判斷依據有部分錯誤酌扣分，或 甲乙填答錯誤，可能影響因素正確，且判斷依據正確</p> <p>得 2 分：寫出甲&gt;乙，可能影響因素正確，判斷依據沒寫或錯誤，或 甲乙填答錯誤，可能影響因素正確，但判斷依據有部分錯誤酌扣分</p> <p>得 1 分：寫出甲&gt;乙，可能影響因素勾錯，則判斷依據不給分，或 甲乙填答錯誤，可能影響因素正確，但判斷依據未作答或作答錯誤</p> <p>得 0 分：甲乙填答錯誤，可能影響因素錯誤</p>			
38	(X 洋流名稱請寫完整含性質，Y 需寫出風帶與風向完整名稱，各 2 分，共 4 分)		X 加那利涼流 (未寫洋流性質扣 1 分) Y 東北信風
39	(2 分)		26.5 °C
40	(2 分)		A

41	(1)路線①： <u>  P  </u> (以代號作答，1分)      (2)路線②： <u>  R  </u> (以代號作答，1分)		
42	標示出月份 (全對才給分，2分)	<u>  7  </u> 月	<u>  1  </u> 月
	於西非幾內亞灣沿海畫出兩個季節的盛行風向 (各1分，共2分)		
註：如右圖情況不給分			
43 (2分)	地軸不傾斜		
44 (2分，請填入代號，多一個少一個扣1分，扣完為止)	乙丁己		
45 (2分，請填入代號及風帶名稱，全對才給分)	丙 極圈氣旋帶(副極地低壓帶)		
46 (2分)	溫帶海洋氣候		
47 (2分)	536 毫米／單位面積		